

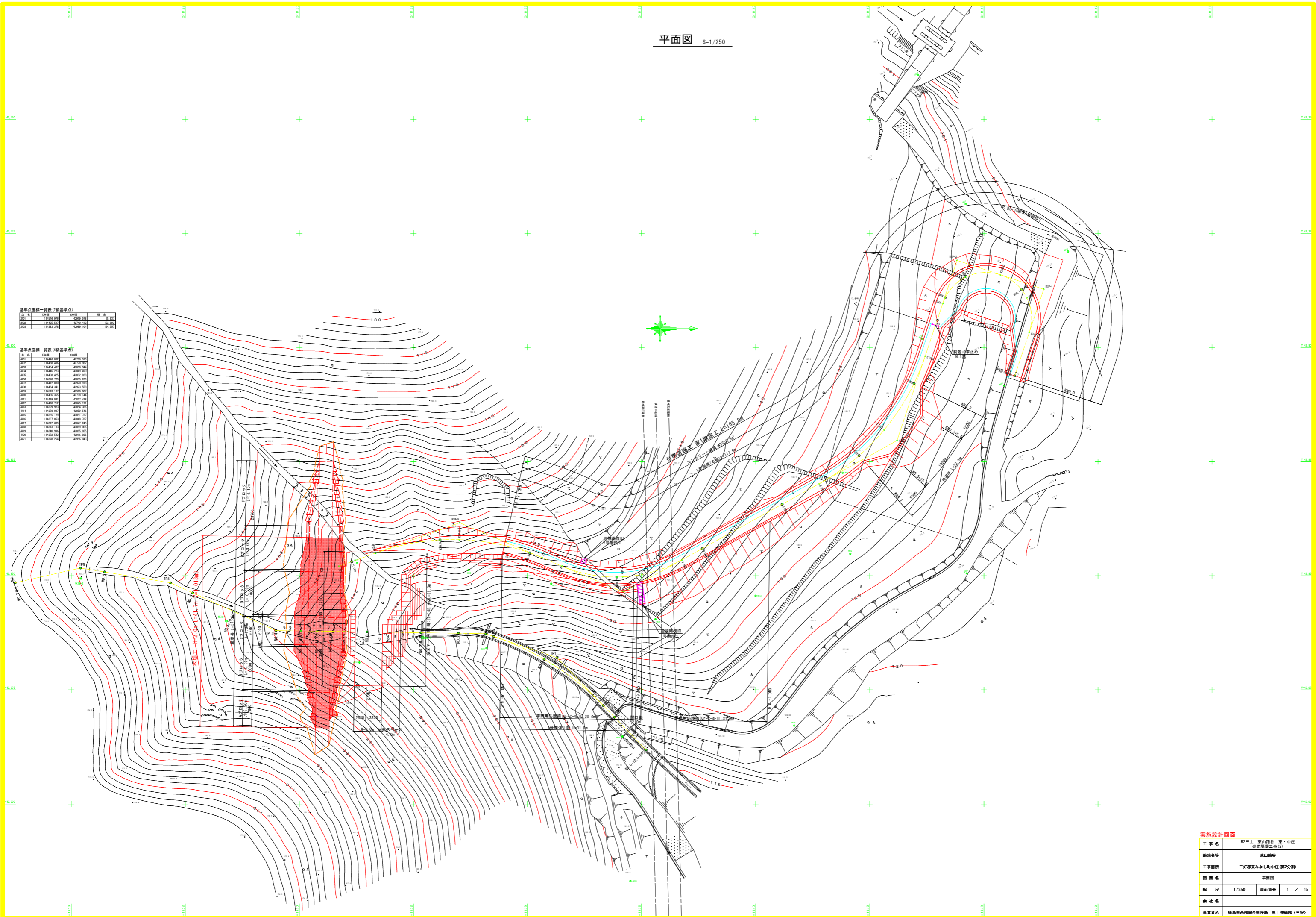
平面图 S=1/250

基準点座標一覧表(7級基準点)

点名	X座標	Y座標	標高
BM1	114548.936	42978.916	56.907
BM2	114525.807	42967.473	52.983
BM3	114533.378	42989.954	54.937

基準点座標一覧表(6級基準点)

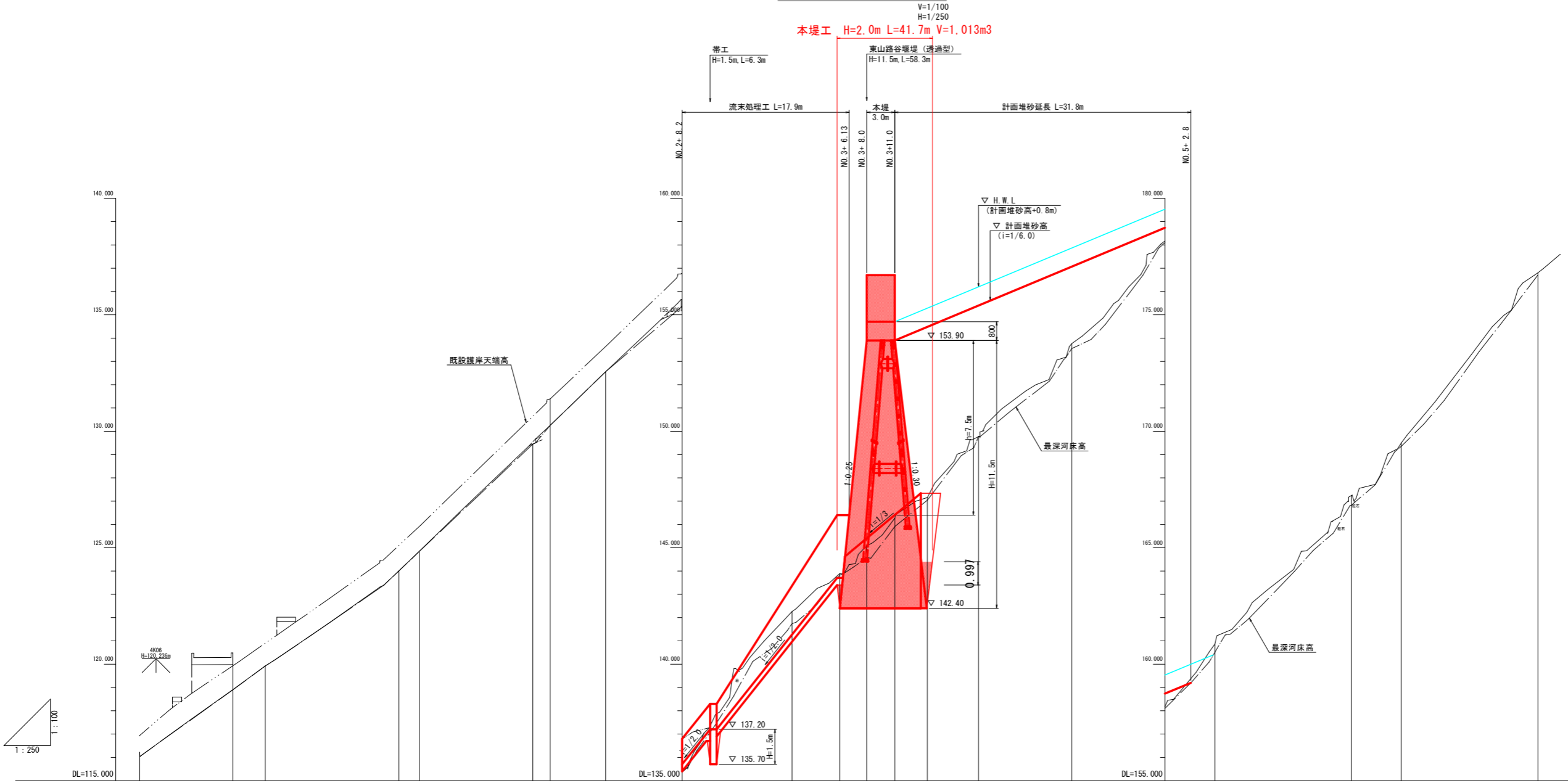
点名	X座標	Y座標	標高
BM4	114466.021	42972.877	
BM5	114468.428	42978.927	
BM6	114468.487	42986.844	
BM7	114466.737	42985.895	
BM8	114468.425	42982.893	
BM9	114570.778	42981.893	
BM10	114472.885	42925.913	
BM11	114466.341	42923.948	
BM12	114413.387	42910.877	
BM13	114426.368	42976.844	
BM14	114413.961	42977.428	
BM15	114426.723	42964.871	
BM16	114409.973	42964.868	
BM17	114478.827	42969.869	
BM18	114478.178	42961.877	
BM19	114377.053	42948.917	
BM20	114312.808	42947.942	
BM21	114313.133	42969.906	
BM22	114348.968	42969.905	
BM23	114372.843	42974.889	
BM24	114316.254	42956.823	



実施設計図面

工事名	R2三土 東山踏谷 東・中庄 砂防堰堤工事(2)		
路線名等	東山踏谷		
工事箇所	三好郡東みよし町中庄(第2分割)		
図面名	平面图		
縮尺	1/250	図面番号	1 / 15
会社名			
事業者名	徳島県西部総合振興局 橋土整備部 (三好)		

河川縦断図



計画堆砂勾配	153.900 i=1/6.0 L=31.8m 159.196																					
計画高水位																	154.700	155.283	156.200	157.867	159.533	160.397
計画堆砂高																	153.900	154.483	155.400	157.067	158.733	159.196
最深河床	116.037	118.899	119.922	124.008	124.836	129.444	130.249	132.555	135.362	141.741	143.819	144.581	146.904	147.037	149.767	153.546	158.103	160.509	166.832	169.353	176.710	
地盤高	116.223	118.907	119.922	124.008	124.850	129.444	130.249	132.560	135.375	142.264	143.890	145.086	146.273	147.147	149.767	153.763	158.168	160.860	167.246	169.498	176.806	
追加距離	-10.000	0.000	3.483	17.826	20.000	32.169	34.042	40.000	48.200	60.000	65.100	68.000	71.000	74.500	80.000	90.000	100.000	105.348	120.000	125.348	140.000	
単距離	0.070	10.000	3.483	14.343	2.174	12.169	1.873	5.958	8.200	11.800	5.100	3.000	3.000	3.500	5.500	10.000	10.000	5.348	14.652	5.348	14.652	
測点	BP1	NO.0	BC.1	SP.1	NO.1	EC.1	IP2	NO.2	NO.2+0.20	NO.3	+5.10	+8.00	+11.00	+14.50	NO.4 IP.3	NO.4+15.00	NO.5	IP4	NO.6	IP5	EP	
曲線				SP.1 1A-22-29-28 R=80.000 L=14.652 Q=28.686 Rc=1.728			SP.2 1A-17-41-43								NO.4 1A-22-29-28			SP.4 1A-19-01-07			SP.5 1A-22-09-57	

実施設計図面

工事名	R2三土 東山路谷 東・中庄 砂防堰堤工事(2)		
路線名等	東山路谷		
工事箇所	三好郡東みよし町中庄(第2分割)		
図面名	河川縦断図		
縮尺	V=1/100 H=1/250	図面番号	2 / 15
会社名			
事業者名	徳島県西部総合県民局 県土整備部 (三好)		

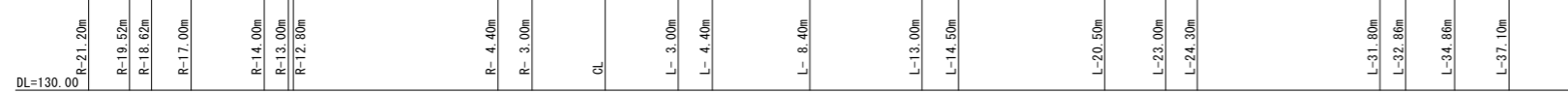
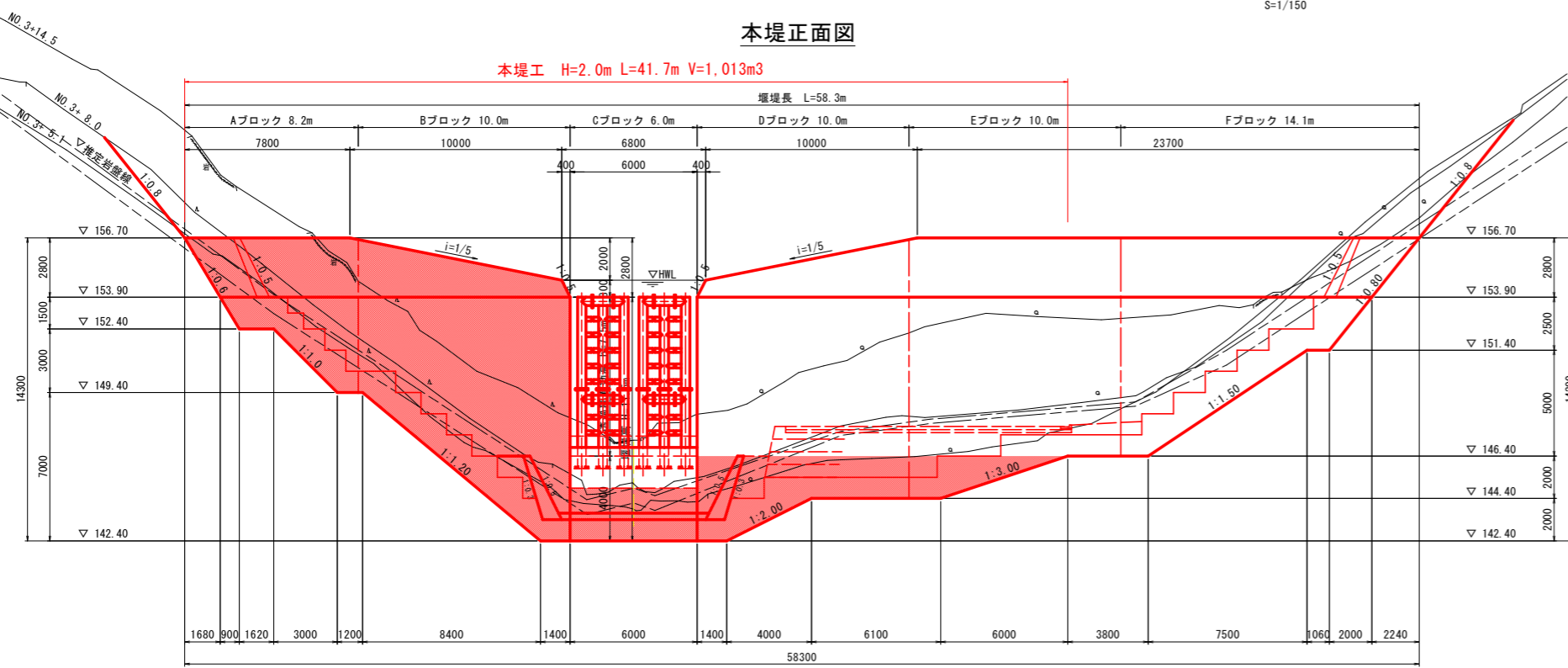
東山路谷堰堤一般図

S=1/150

本堤正面図


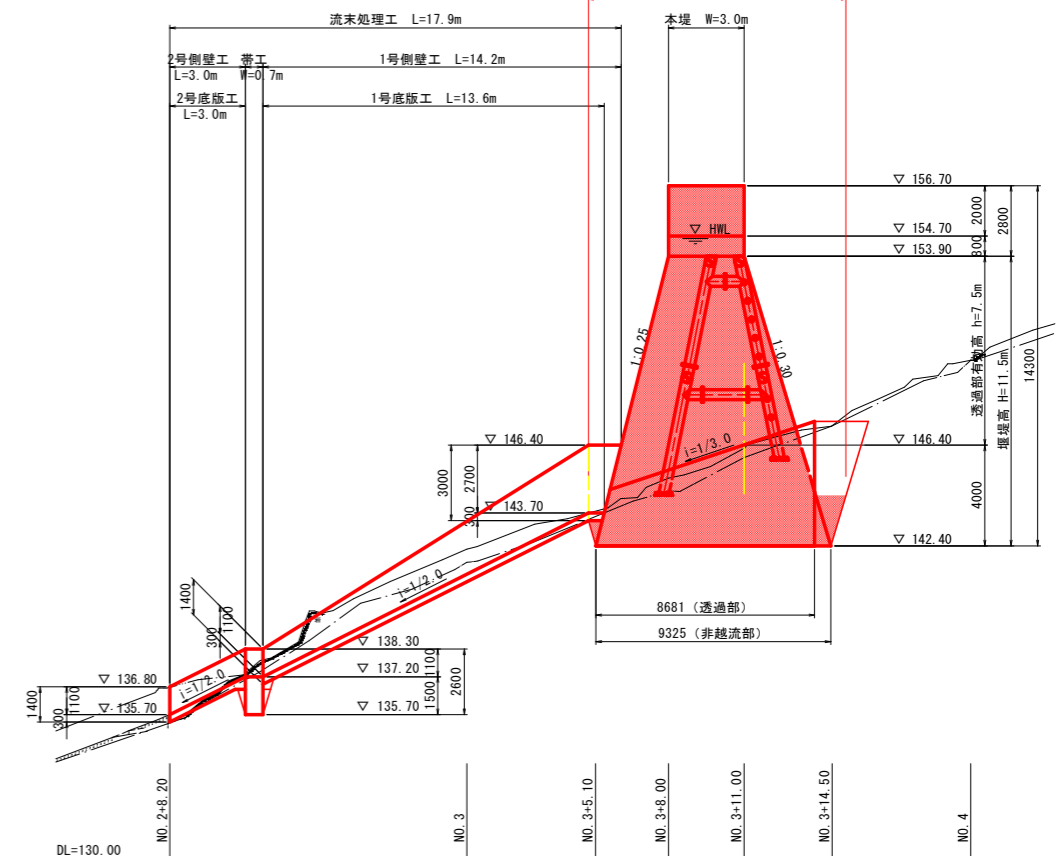
本堤工 H=2.0m L=41.7m V=1,013m³

堰堤長 L=58.3m



側面図

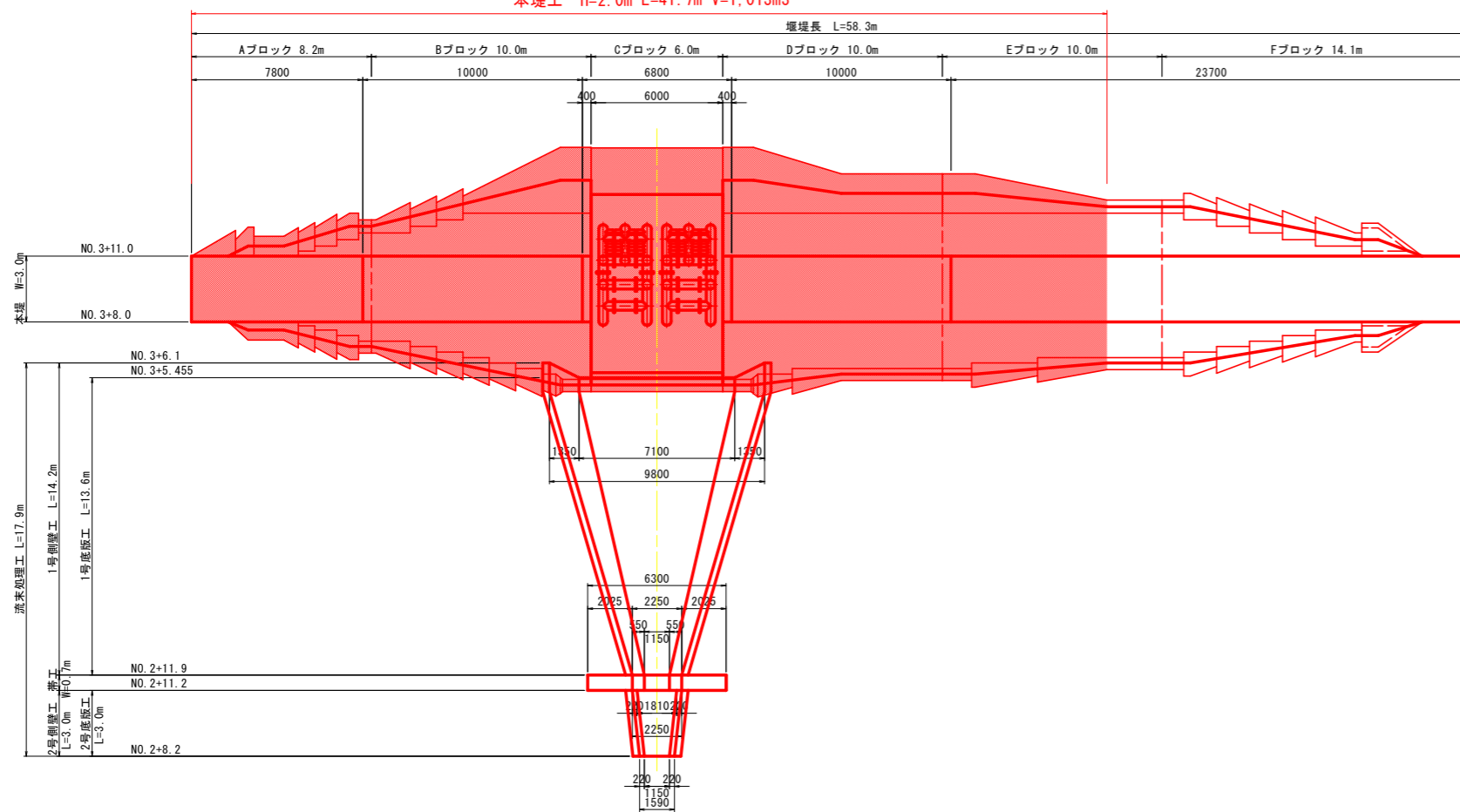
本堤工 H=2.0m L=41.7m V=1,013m³



平面図

本堤工 H=2.0m L=41.7m V=1,013m³

堰堤長 L=58.3m



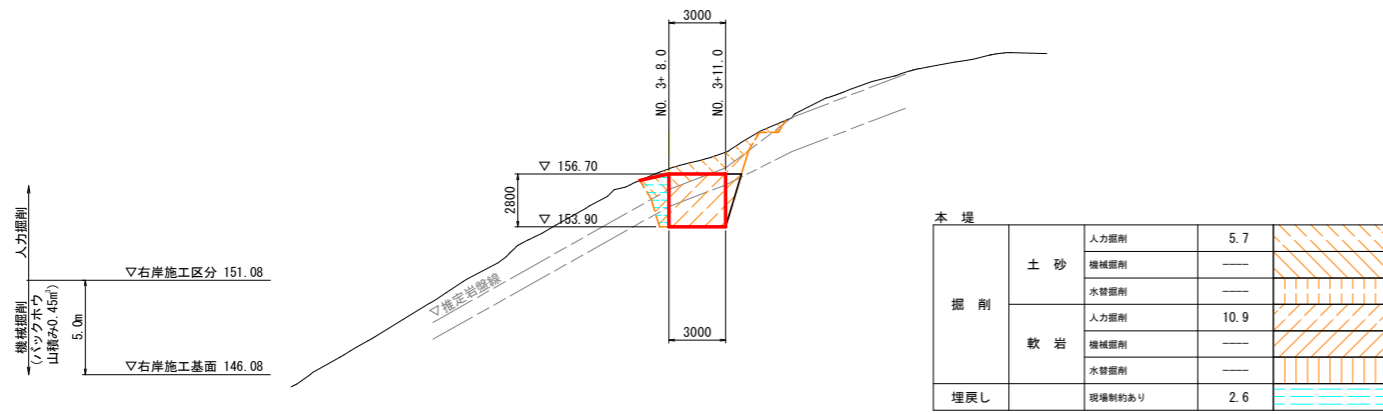
実施設計図面

工事名	R2三土 東山路谷 東・中庄 砂防堰堤工事(2)		
路線名等	東山路谷		
工事箇所	三好郡東みよし町中庄(第2分割)		
図面名	東山路谷堰堤一般図		
縮尺	1/150	図面番号	3 / 15
会社名			
事業者名	徳島県西部総合県民局 県土整備部 (三好)		

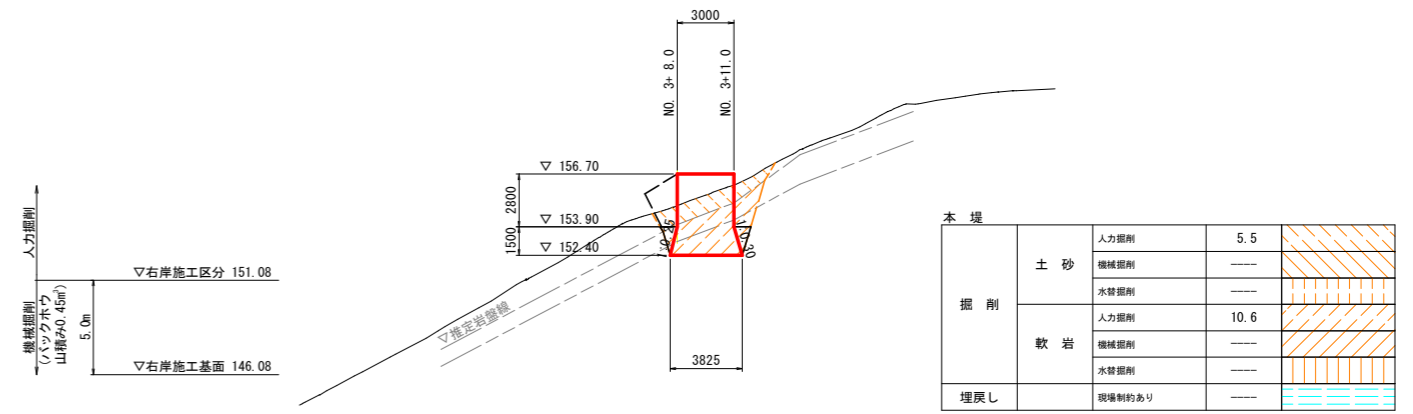
堰堤直角軸土工横断面図

S=1/200

R-19.52



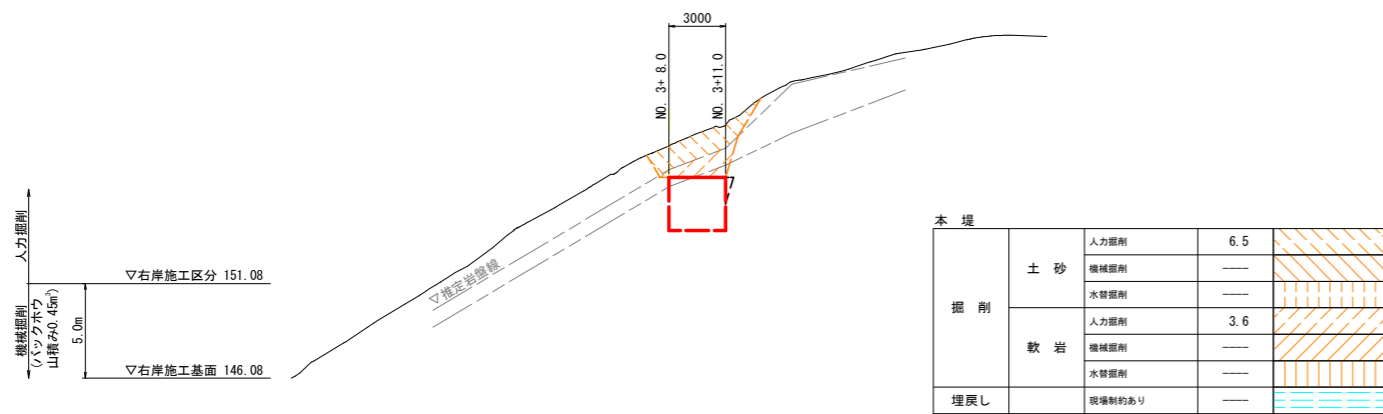
R-17.00



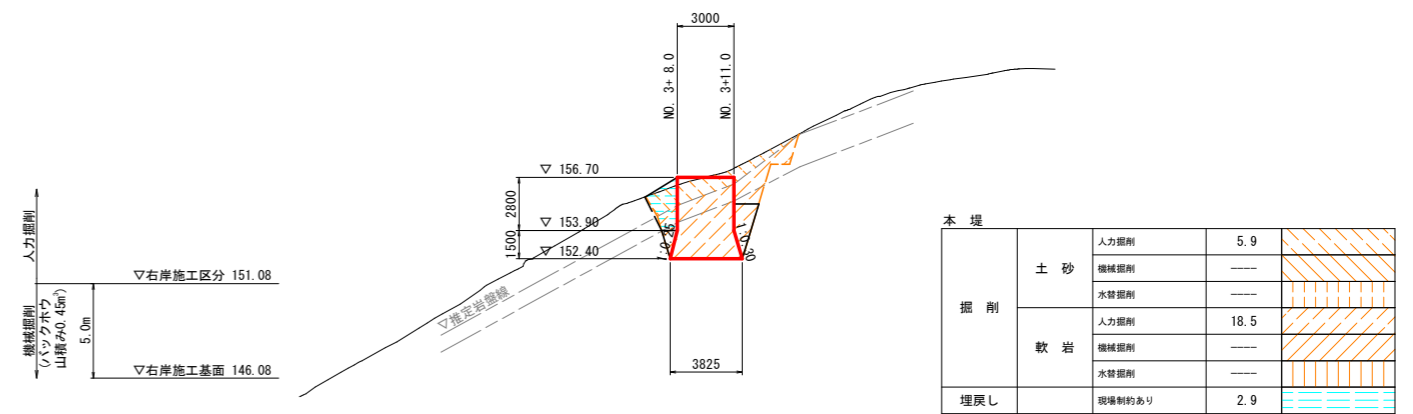
DL=130.000

DL=130.000

R-21.20



R-18.62



DL=130.000

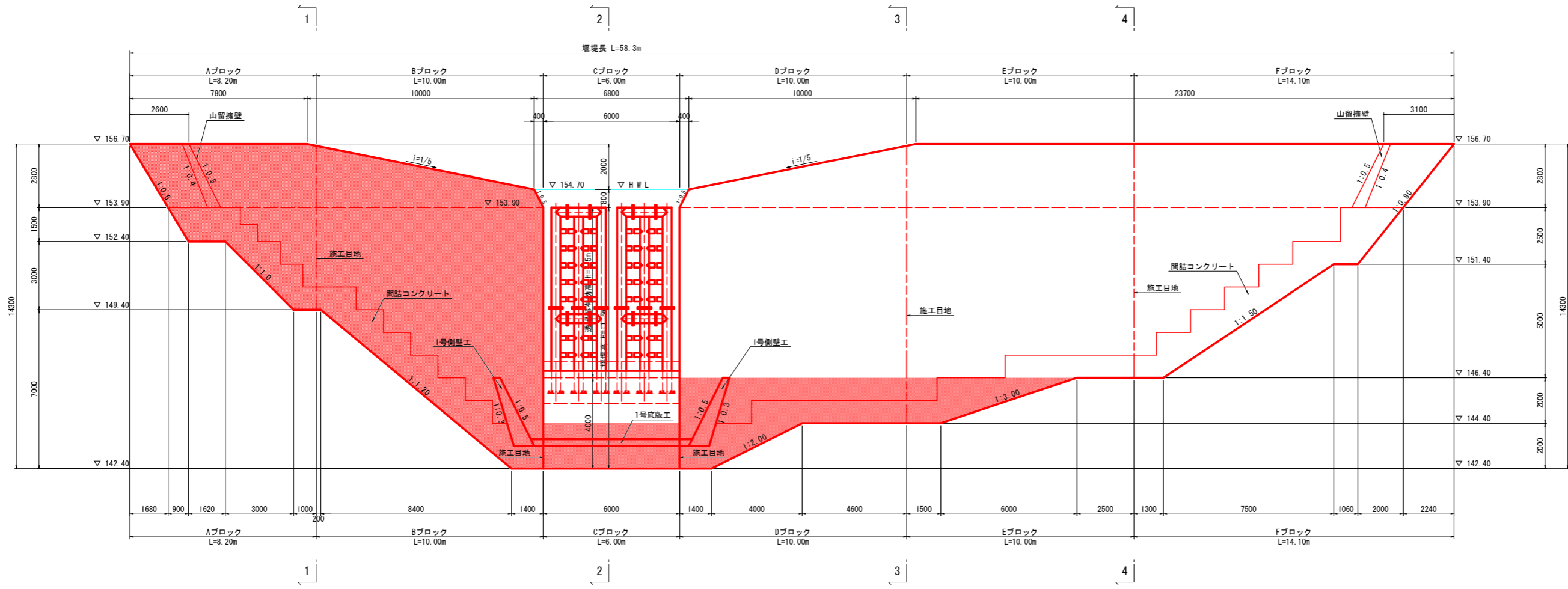
DL=130.000

工事名	R2三土 東山路谷 東・中庄 砂防堰堤工事(2)		
路線名等	東山路谷		
工事箇所	三好郡東みよし町中庄(第2分割)		
図面名	堰堤直角軸土工横断面図		
縮尺	1/200	図面番号	4 / 15
会社名			
事業者名	徳島県西部総合県民局 県土整備部 (三好)		

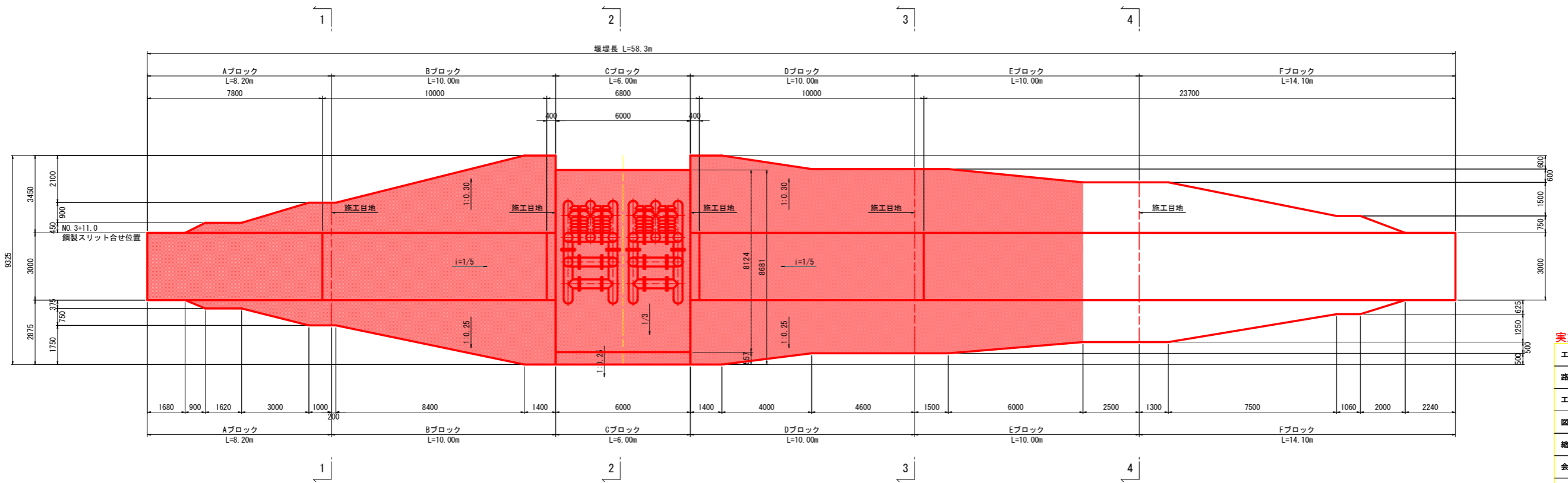
本堤工構造図(1/2)

S=1/100

正面図



平面図



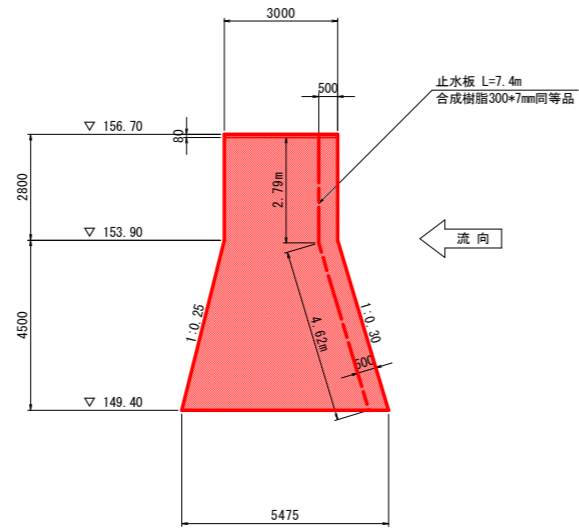
実施設計図面

工事名	R2三土 東山路谷 東・中庄 砂防堰堤工事(2)		
路線名等	東山路谷		
工事箇所	三好郡東みよし町中庄(第2分割)		
図面名	本堤工構造図(1/2)		
縮尺	1/100	図面番号	5 / 15
会社名			
事業者名	徳島県西部総合県民局 県土整備部(三好)		

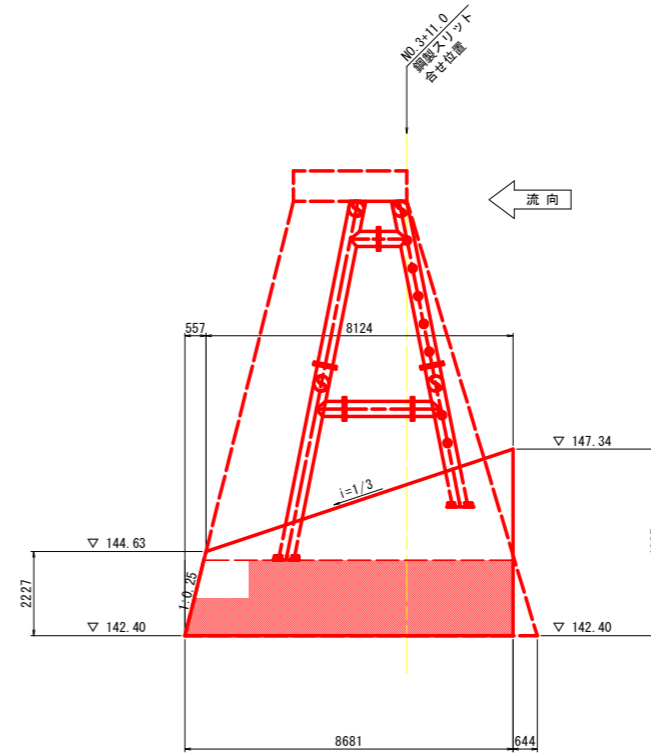
本堤工構造図(2/2)

S=1/100

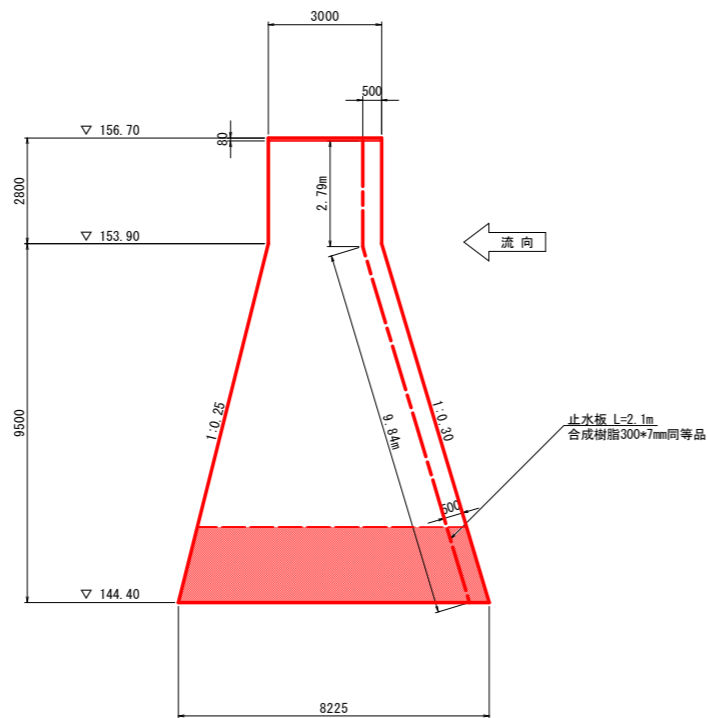
1-1断面



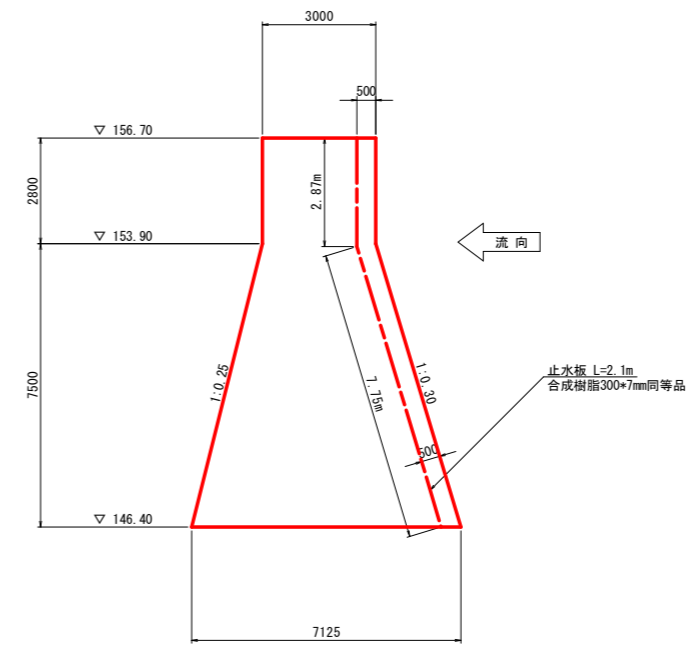
2-2断面



3-3断面



4-4断面



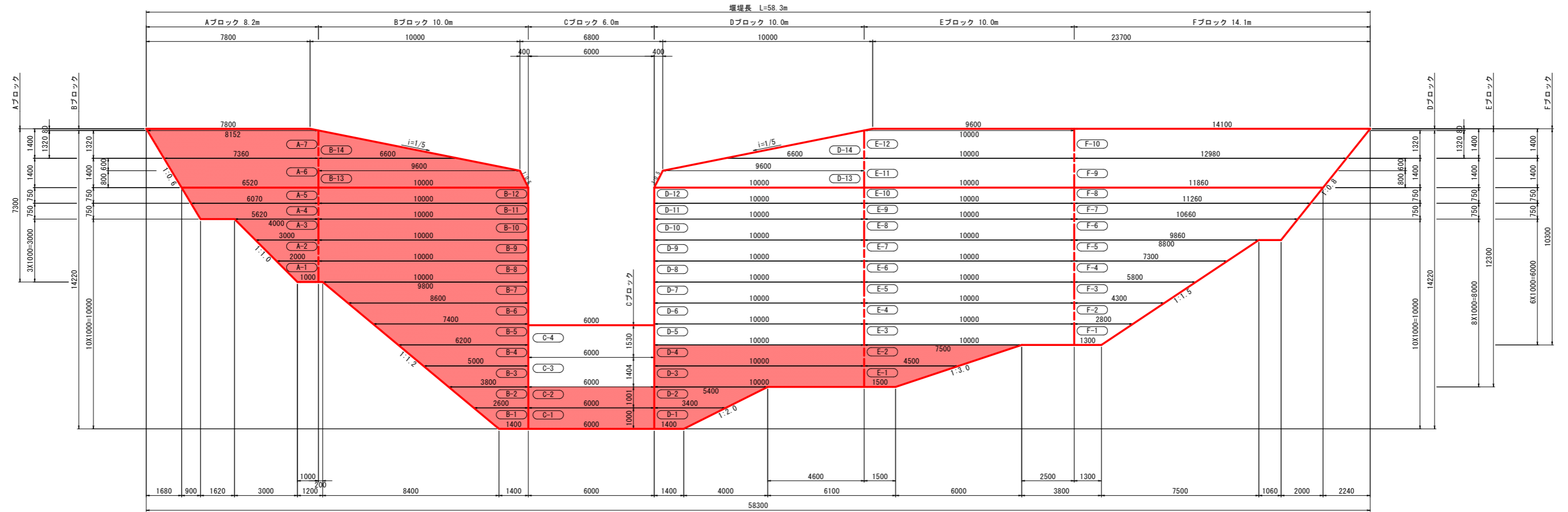
実施設計図面

工事名	R2三土 東山路谷 東・中庄 砂防堰堤工事(2)		
路線名等	東山路谷		
工事箇所	三好郡東みよし町中庄(第2分割)		
図面名	本堤工構造図(2/2)		
縮尺	1/100	図面番号	6 / 15
会社名			
事業者名	徳島県西部総合県民局 県土整備部(三好)		

本堤エリフト割図 (1/2)

S=1/100

正面図



本堤コンクリート体積表

Aブロック		Bブロック		Cブロック		Dブロック		Eブロック		Fブロック	
A-7	32.6 m ³	B-14	13.1 m ³			D-14	13.1 m ³	E-12	42.0 m ³	F-10	56.9 m ³
A-6	29.1 m ³	B-13	38.1 m ³			D-13	38.1 m ³	E-11	42.0 m ³	F-9	52.2 m ³
A-5	15.1 m ³	B-12	24.0 m ³			D-12	24.0 m ³	E-10	24.0 m ³	F-8	27.8 m ³
A-4	15.9 m ³	B-11	27.1 m ³			D-11	27.1 m ³	E-9	27.1 m ³	F-7	29.7 m ³
A-3	14.3 m ³	B-10	41.0 m ³			D-10	41.0 m ³	E-8	41.0 m ³	F-6	42.0 m ³
A-2	11.6 m ³	B-9	46.5 m ³			D-9	46.5 m ³	E-7	46.5 m ³	F-5	37.4 m ³
A-1	7.8 m ³	B-8	52.0 m ³			D-8	52.0 m ³	E-6	52.0 m ³	F-4	34.0 m ³
		B-7	52.8 m ³			D-7	57.5 m ³	E-5	57.5 m ³	F-3	29.0 m ³
		B-6	50.3 m ³			D-6	63.0 m ³	E-4	63.0 m ³	F-2	22.3 m ³
		B-5	46.5 m ³	C-4	63.4 m ³	D-5	68.5 m ³	E-3	68.5 m ³	F-1	14.0 m ³
		B-4	41.4 m ³	C-3	20.2 m ³	D-4	74.0 m ³	E-2	44.3 m ³		
		B-3	34.9 m ³	C-2	42.0 m ³	D-3	79.5 m ³	E-1	23.7 m ³		
		B-2	27.1 m ³	C-1	51.3 m ³	D-2	37.3 m ³				
		B-1	18.0 m ³			D-1	21.6 m ³				
Aブロック合計	126.4 m ³	Bブロック合計	512.8 m ³	Cブロック合計	176.9 m ³	Dブロック合計	643.2 m ³	Eブロック合計	531.6 m ³	Fブロック合計	345.3 m ³
全ブロック合計						2236.2 m ³					

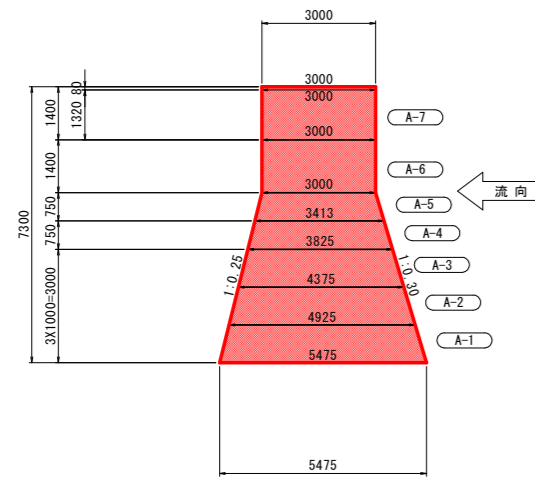
実施設計図面

工事名	R2三土 東山路谷 東・中庄 砂防堰堤工事(2)		
路線名等	東山路谷		
工事箇所	三好郡東みよし町中庄(第2分割)		
図面名	本堤エリフト割図(1/2)		
縮尺	1/100	図面番号	7 / 15
会社名			
事業者名	徳島県西部総合県民局 県土整備部(三好)		

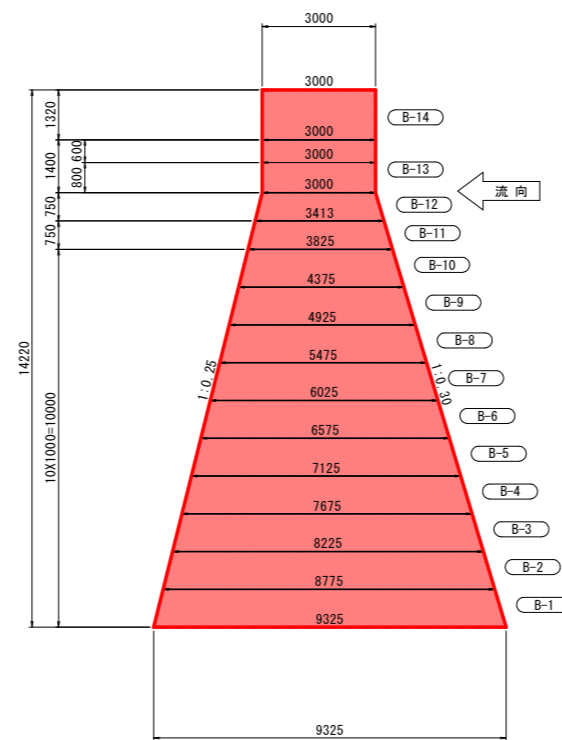
本堤エリフト割図 (2/2)

S=1/100

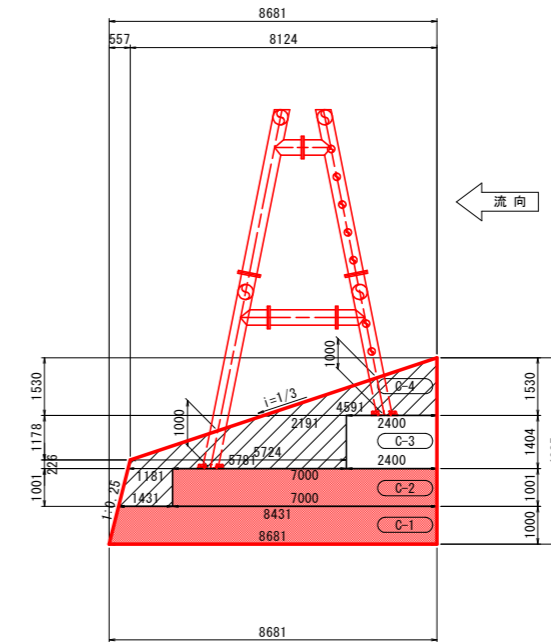
Aブロック



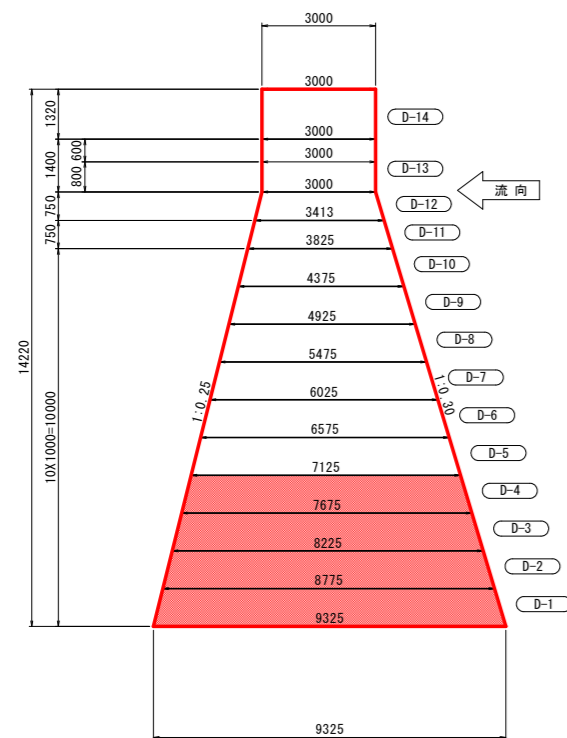
Bブロック



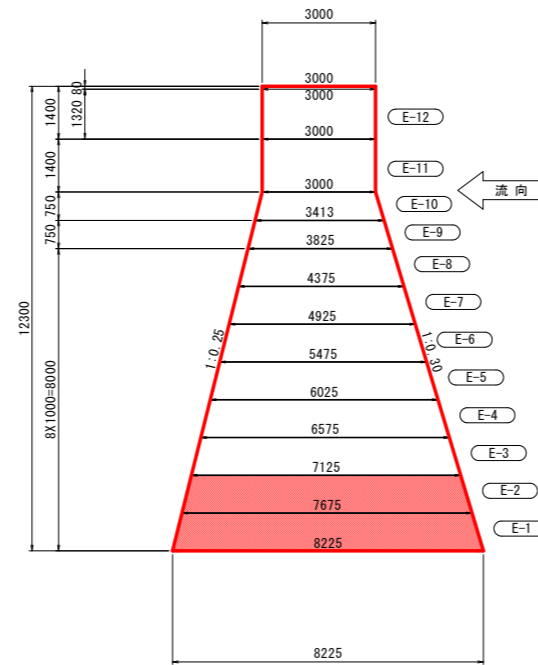
Cブロック



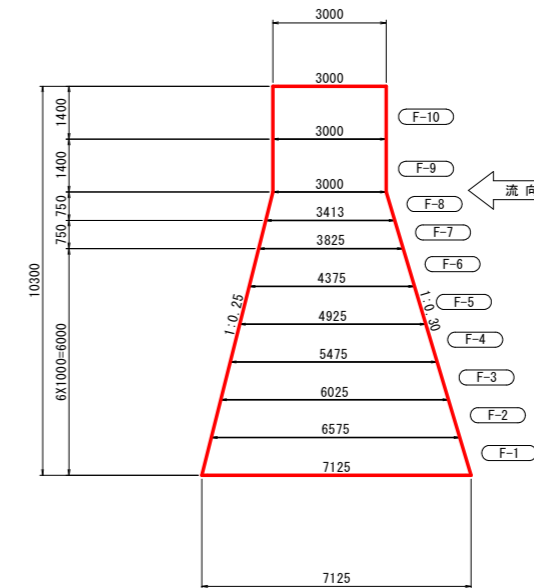
Dブロック



Eブロック



Fブロック



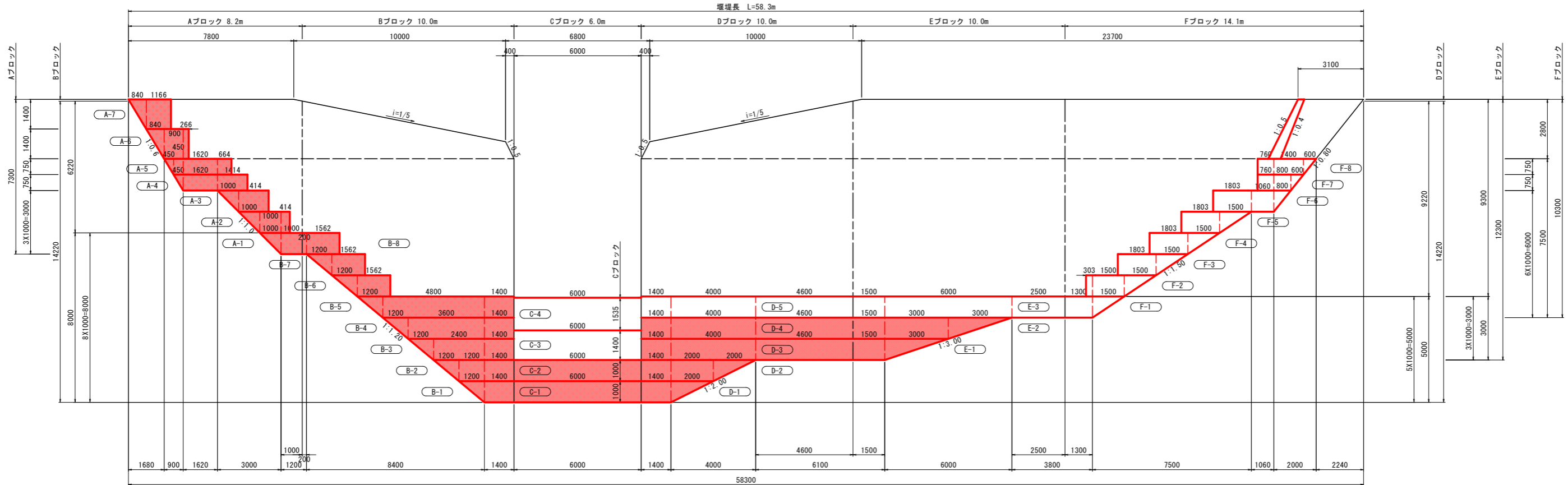
実施設計図面

工事名	R2三土 東山路谷 東・中庄 砂防堰堤工事(2)		
路線名等	東山路谷		
工事箇所	三好郡東みよし町中庄(第2分割)		
図面名	本堤エリフト割図(2/2)		
縮尺	1/100	図面番号	8 / 15
会社名			
事業者名	徳島県西部総合県民局 県土整備部(三好)		

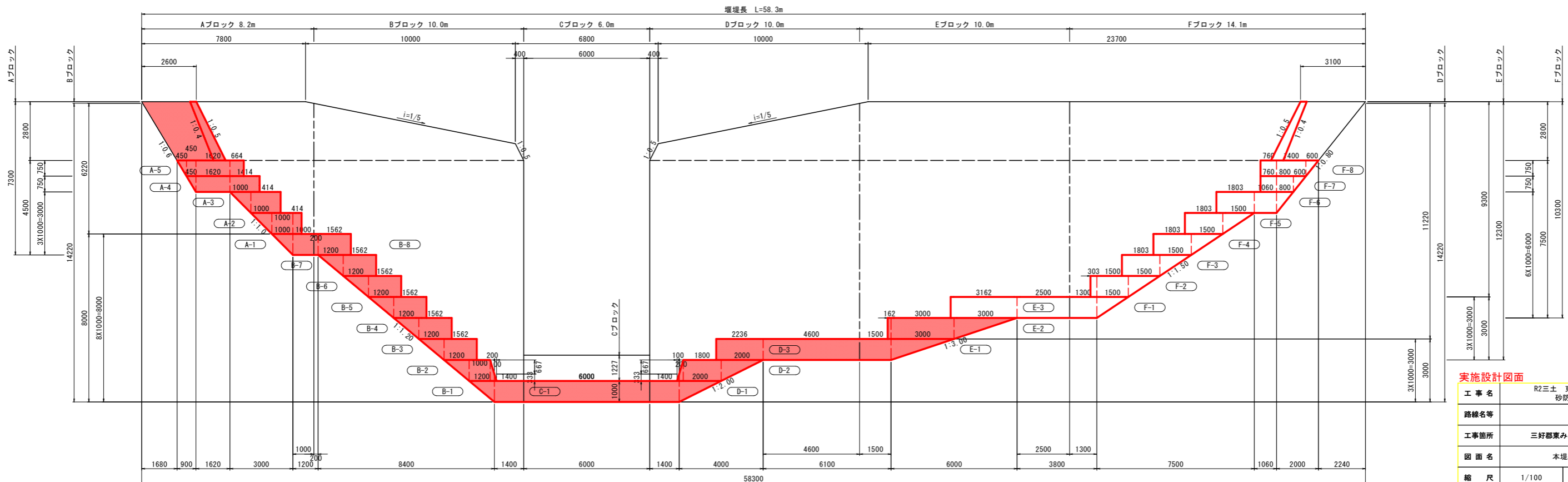
本堤工間詰図(1/3)

S=1/100

背面図



正面図



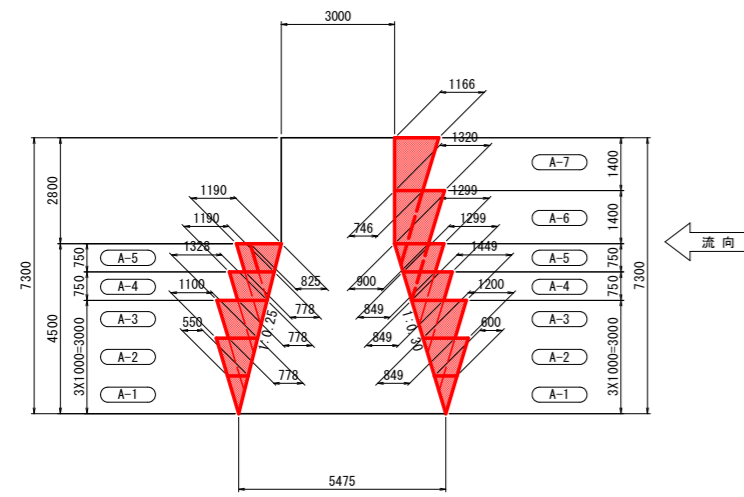
実施設計図面

工事名	R2三土 東山路谷 東・中庄 砂防堰堤工事(2)	
路線名等	東山路谷	
工事箇所	三好郡東みよし町中庄(第2分割)	
図面名	本堤工間詰図(1/3)	
縮尺	1/100	図面番号 9 / 15
会社名		
事業者名	徳島県西部総合県民局 県土整備部(三好)	

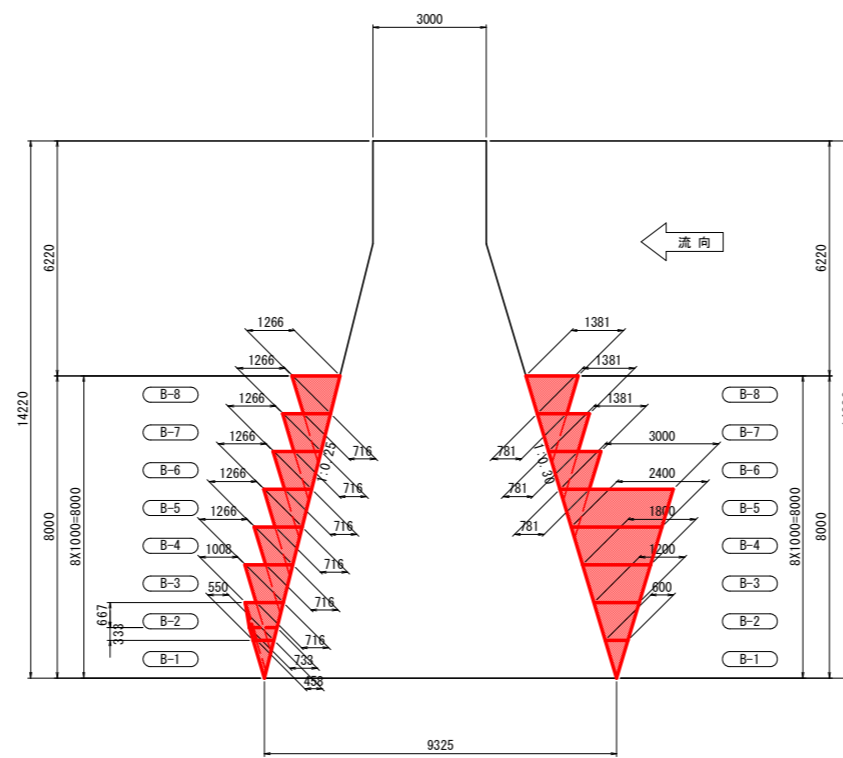
本堤工間詰図(2/3)

S=1/100

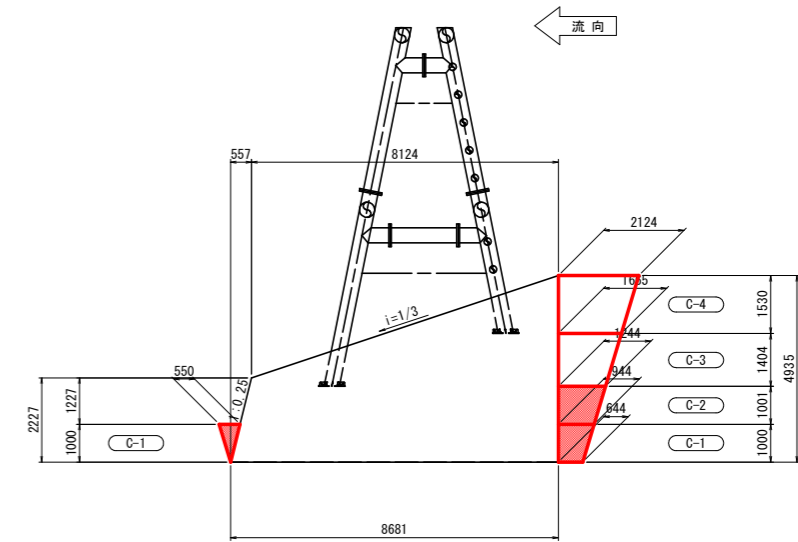
Aブロック



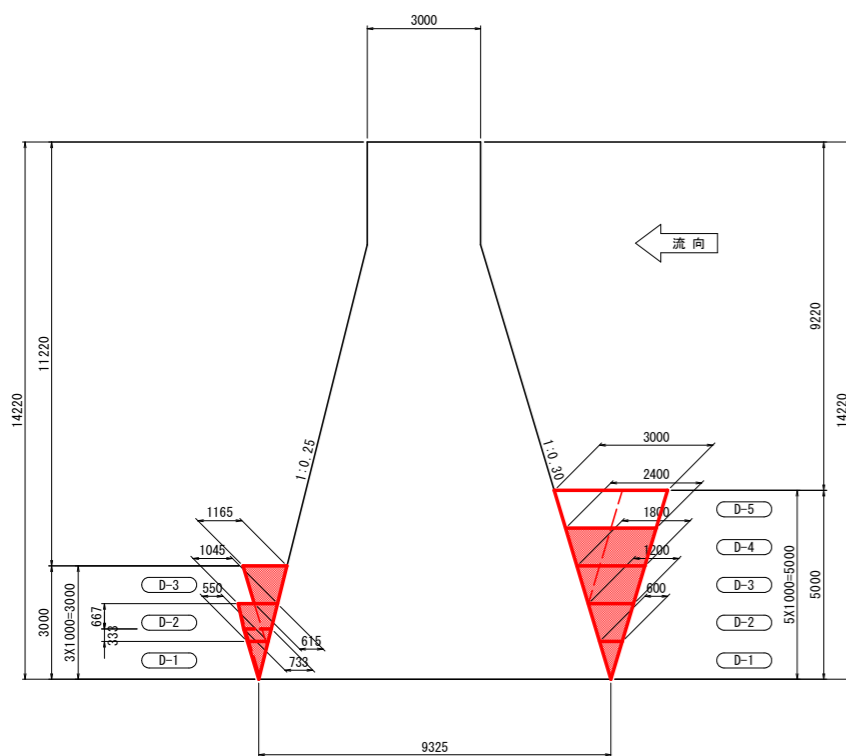
Bブロック



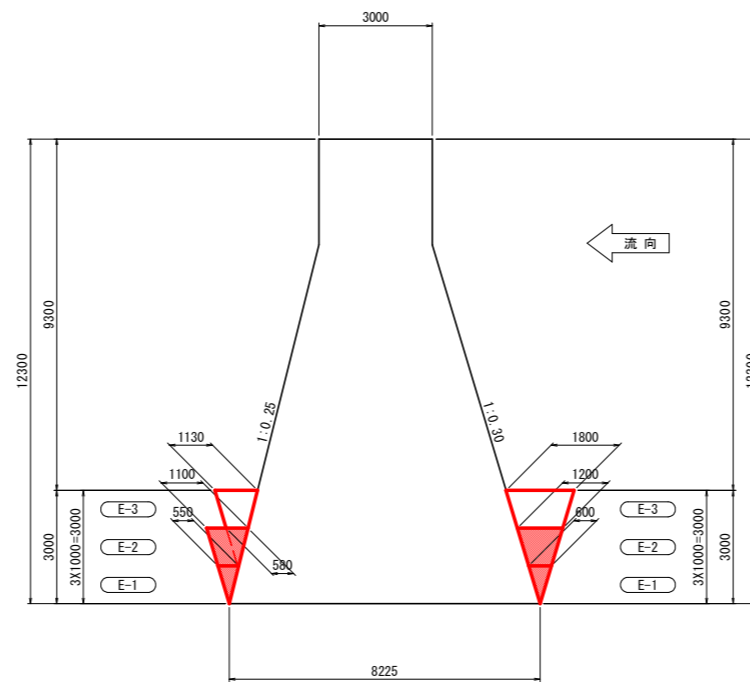
Cブロック



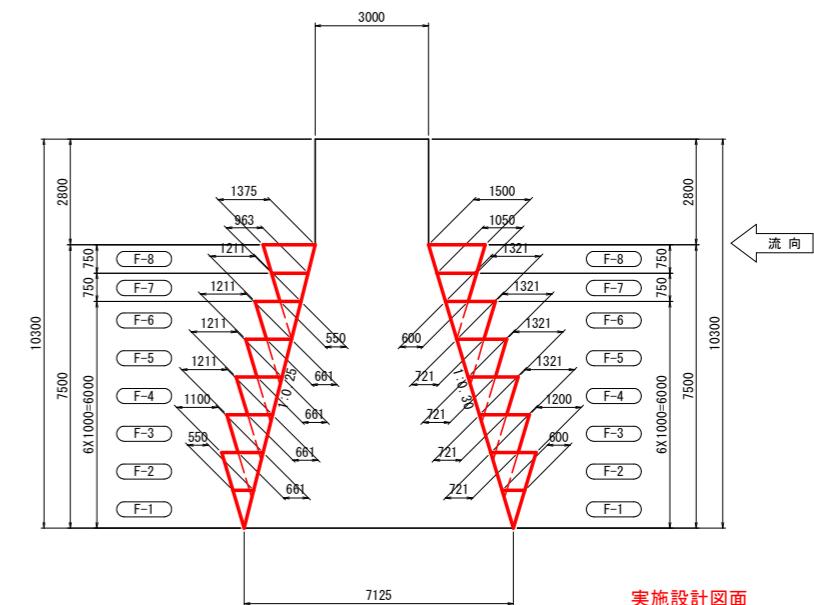
Dブロック



Eブロック



Fブロック

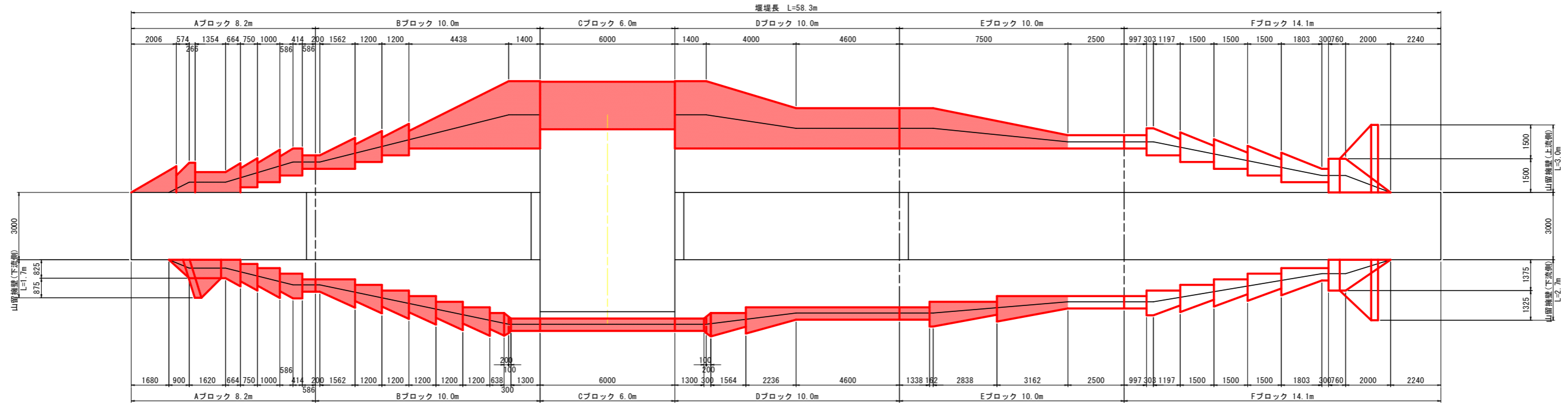


実施設計図面

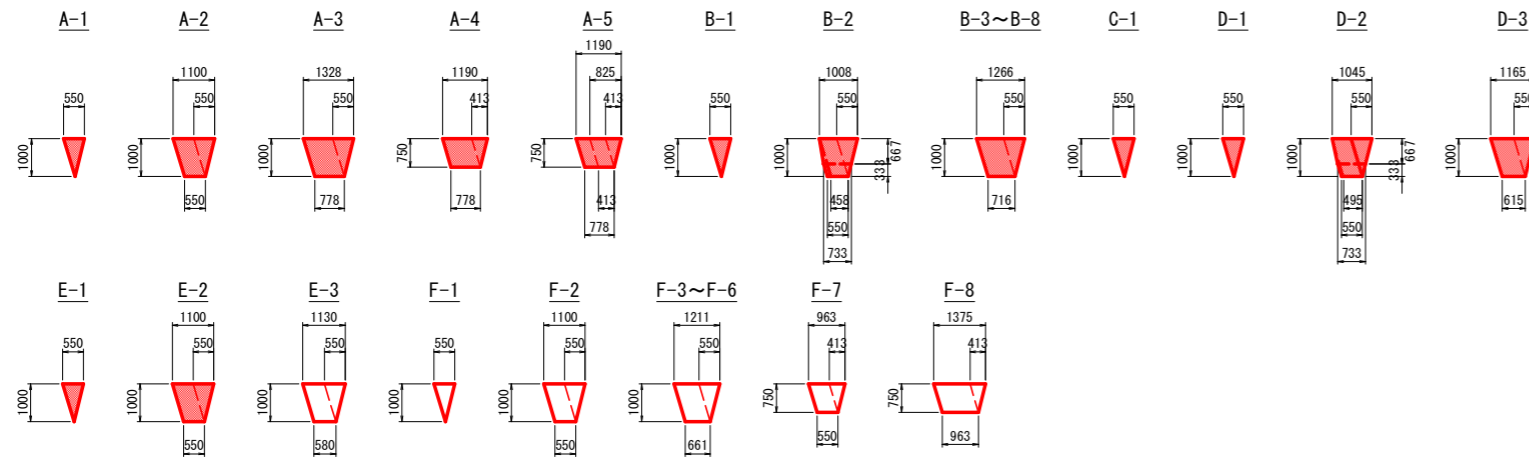
工事名	R2三土 東山路谷 東・中庄 砂防堰堤工事(2)		
路線名等	東山路谷		
工事箇所	三好郡東みよし町中庄(第2分割)		
図面名	本堤工間詰図(2/3)		
縮尺	1/100	図面番号	10 / 15
会社名			
事業者名	徳島県西部総合県民局 県土整備部(三好)		

本堤工間詰図 (3/3)

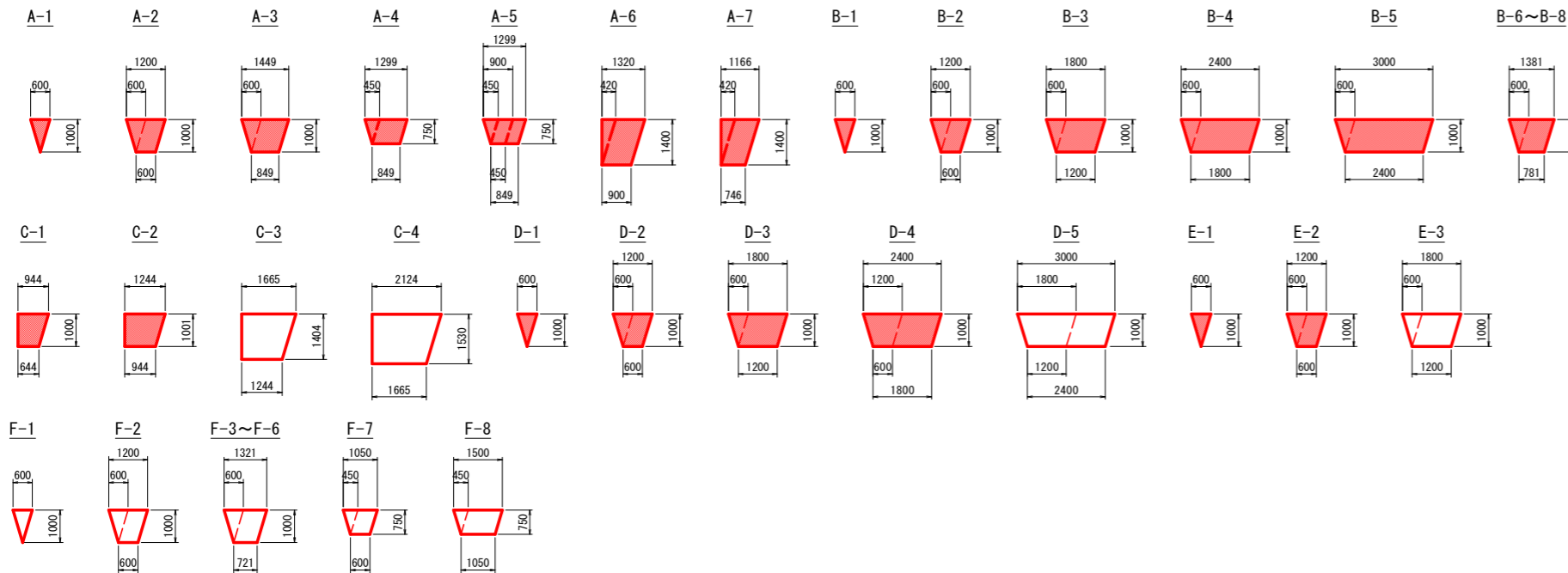
S=1/100



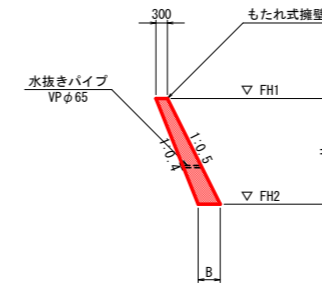
間詰工断面図 (下流側)



間詰工断面図 (上流側)

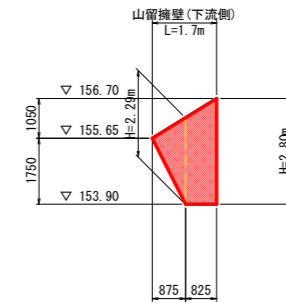


山留擁壁断面図



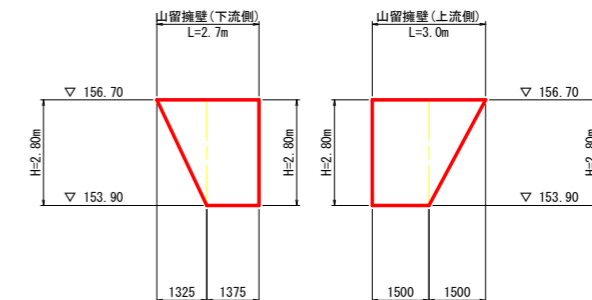
※水抜きパイプは底面より上部に3mに1箇所とする。

山留擁壁右岸展開図



山留擁壁		1.0m当り	
名称	単位	数量	
H	m	2.29	2.80
B	m	0.53	0.58
コンクリート(18-5-40)	m ³	0.95	1.23
型枠(砂防用 木製)	m ²	5.03	6.15
足場(キャットウォーク)	m	別途計上	

山留擁壁左岸展開図



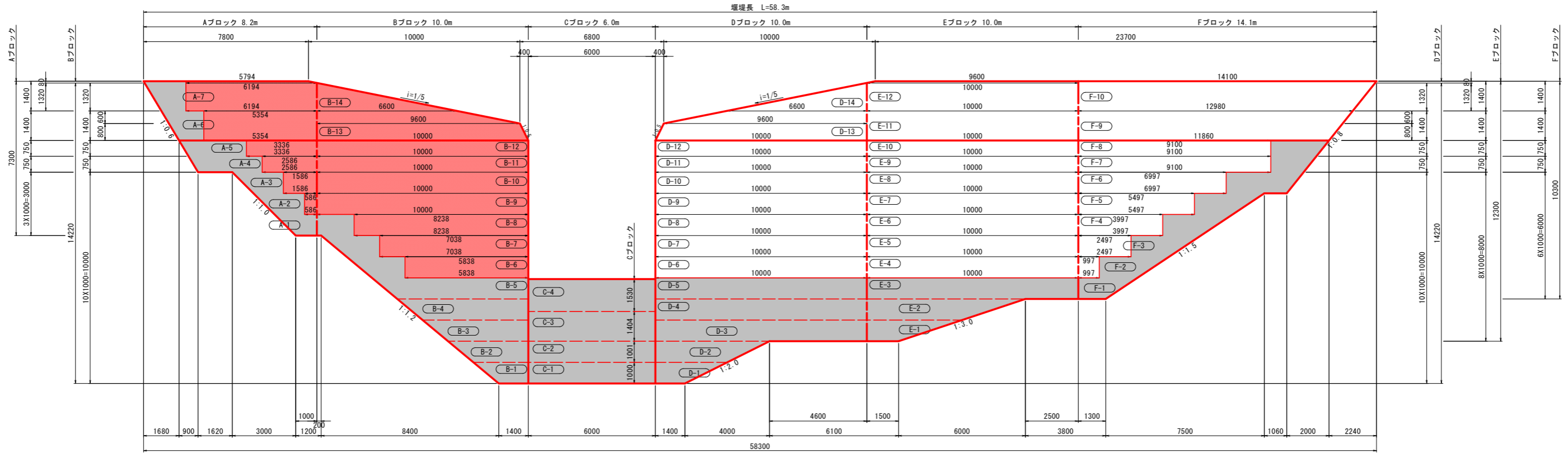
実施設計図面

工事名	R2三土 東山路谷 東・中庄 砂防堰堤工事(2)		
路線名等	東山路谷		
工事箇所	三好郡東みよし町中庄(第2分割)		
図面名	本堤工間詰図(3/3)		
縮尺	1/100	図面番号	11 / 15
会社名			
事業者名	徳島県西部総合県民局 県土整備部(三好)		

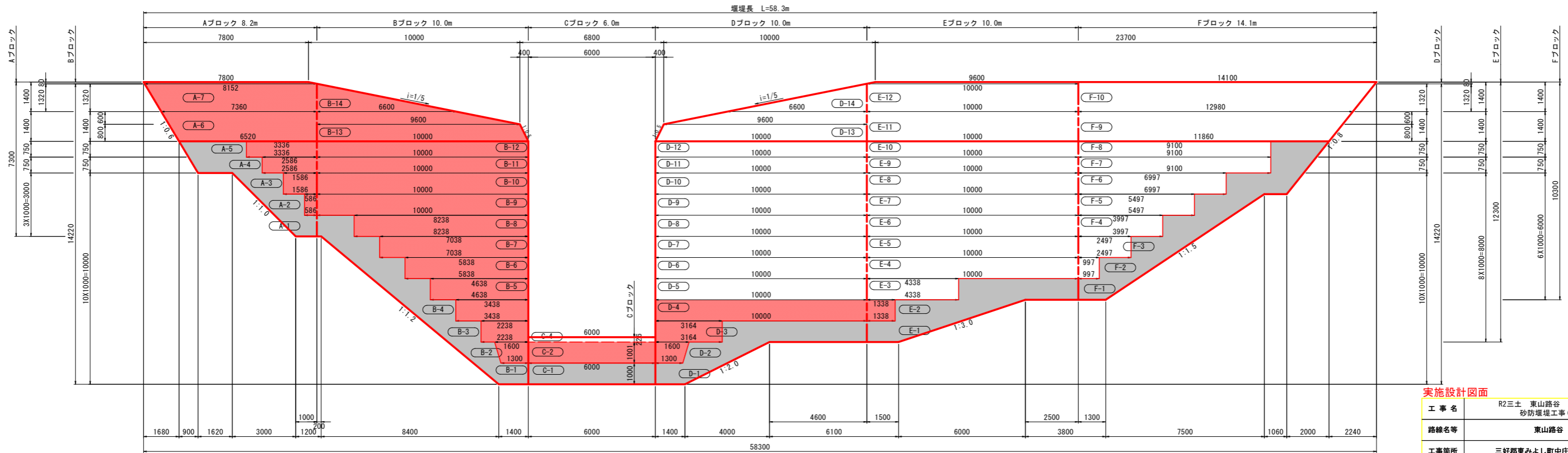
本堤工型枠配置図(1/2)

S=1/100

背面図



正面図



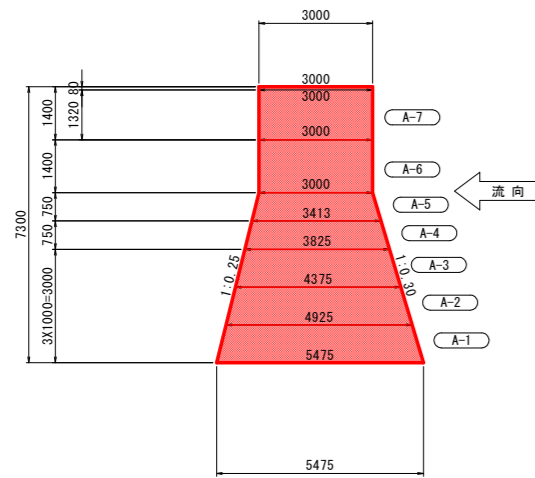
実施設計図面

工事名	R2三土 東山路谷 東・中庄 砂防堤工事(2)		
路線名等	東山路谷		
工事箇所	三好郡東みよし町中庄(第2分割)		
図面名	本堤工型枠配置図(1/2)		
縮尺	1/100	図面番号	12 / 15
会社名			
事業者名	徳島県西部総合県民局 県土整備部(三好)		

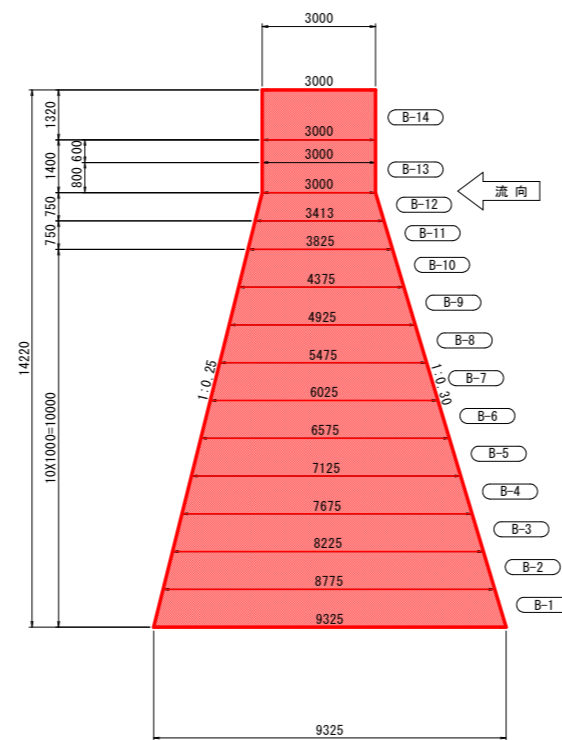
本堤工型枠配置図(2/2)

S=1/100

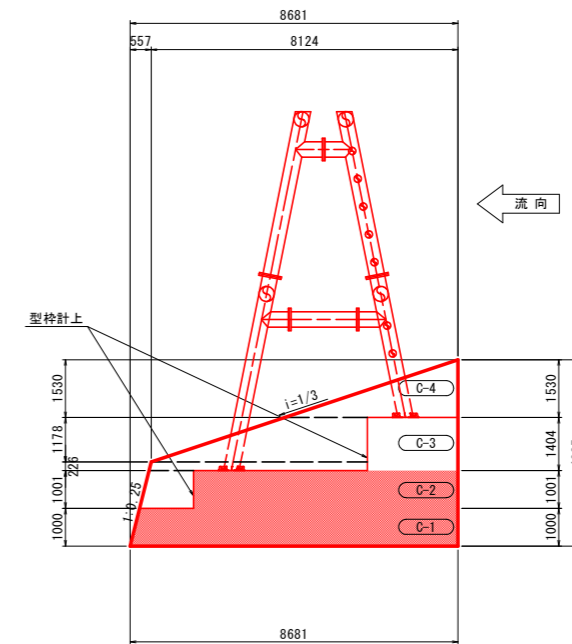
Aブロック



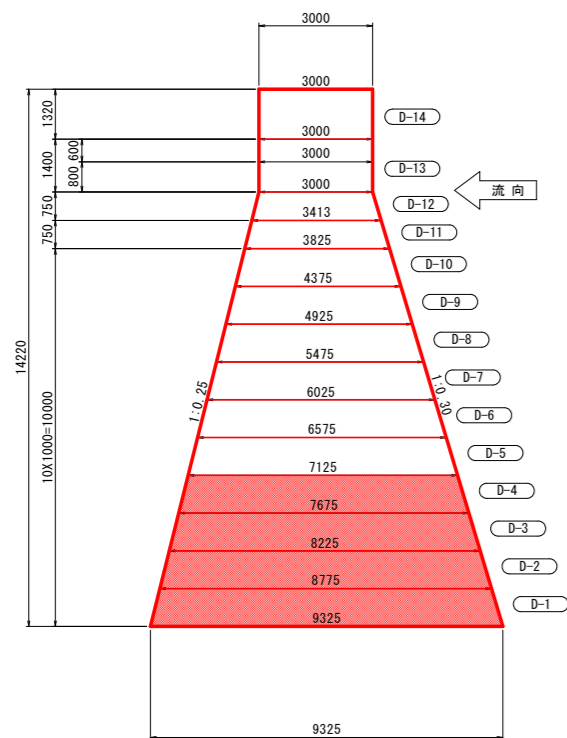
Bブロック



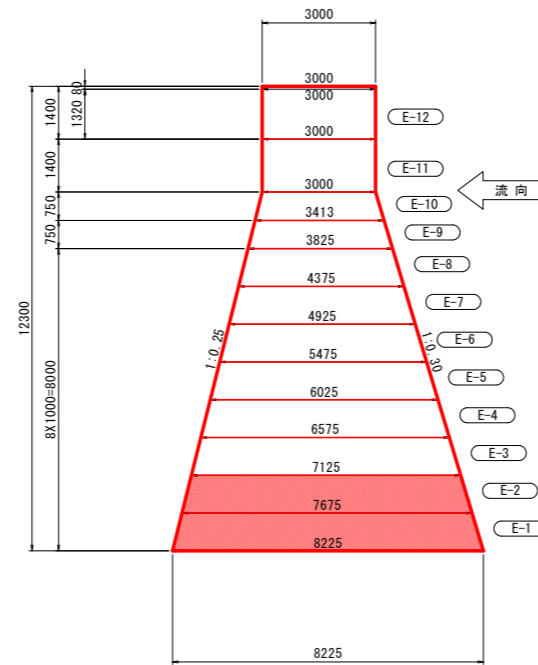
Cブロック



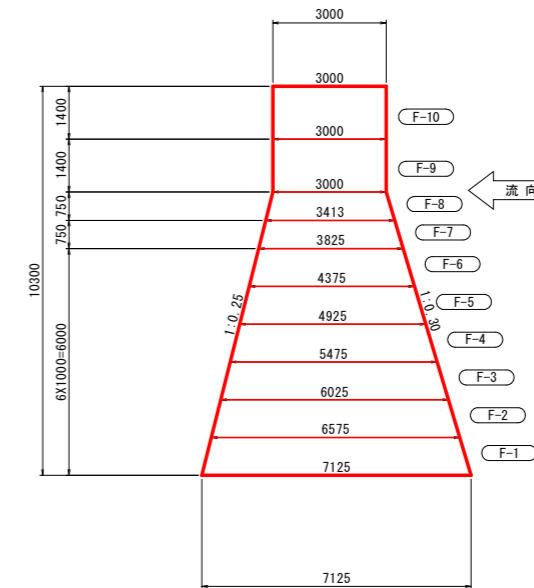
Dブロック



Eブロック



Fブロック



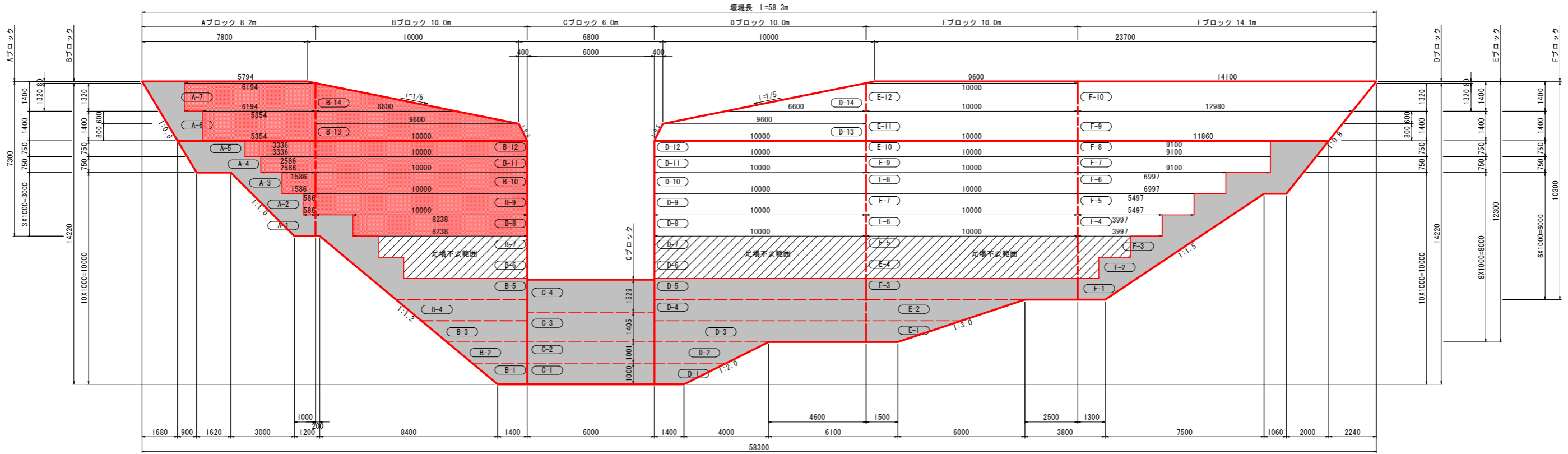
実施設計図面

工事名	R2三土 東山路谷 東・中庄 砂防堰堤工事(2)		
路線名等	東山路谷		
工事箇所	三好郡東みよし町中庄(第2分割)		
図面名	本堤工型枠配置図(2/2)		
縮尺	1/100	図面番号	13 / 15
会社名			
事業者名	徳島県西部総合県民局 県土整備部(三好)		

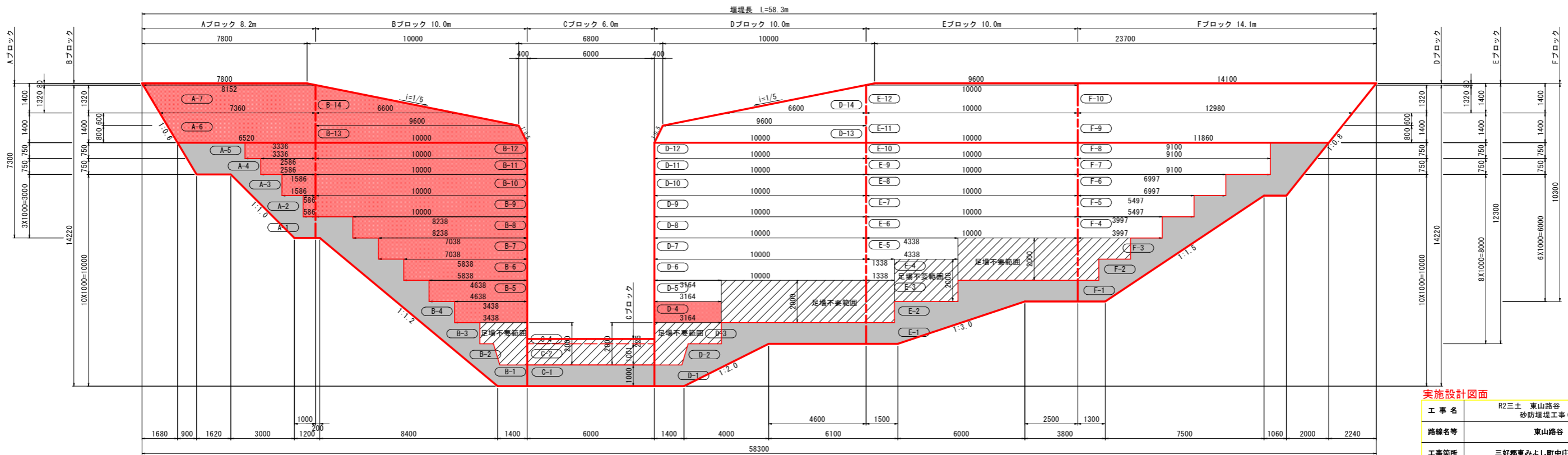
足場工配置図(1/2)

S=1/100

背面図



正面図



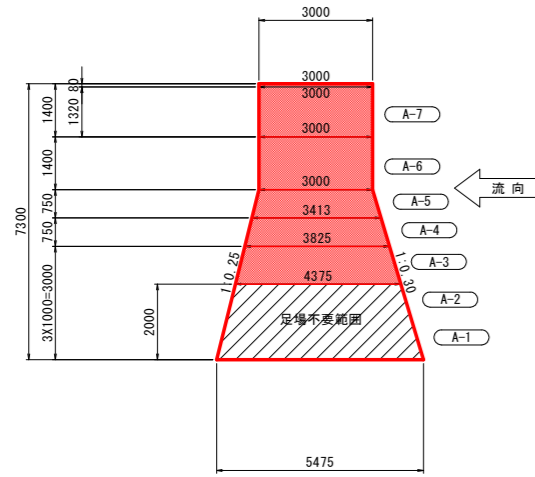
実施設計図面

工事名	R2三土 東山路谷 東・中庄 砂防堰堤工事(2)		
路線名等	東山路谷		
工事箇所	三好郡東みよし町中庄(第2分割)		
図面名	足場工配置図(1/2)		
縮尺	1/100	図面番号	14 / 15
会社名			
事業者名	徳島県西部総合県民局 県土整備部(三好)		

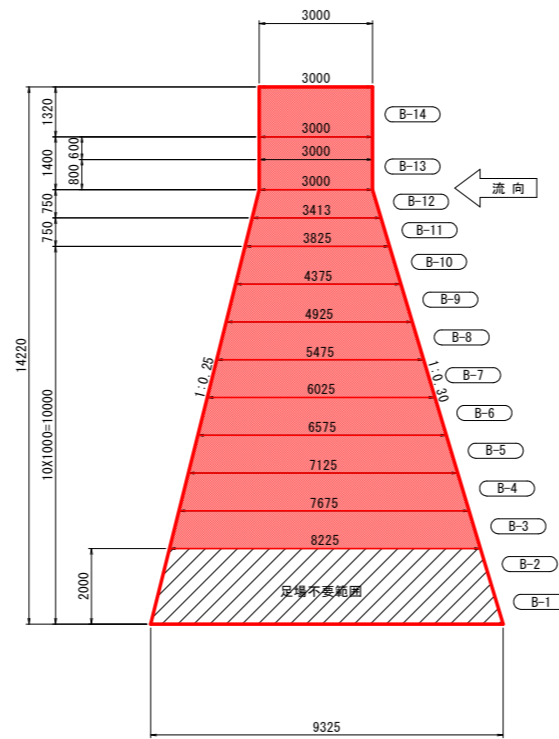
足場工配置図(2/2)

S=1/100

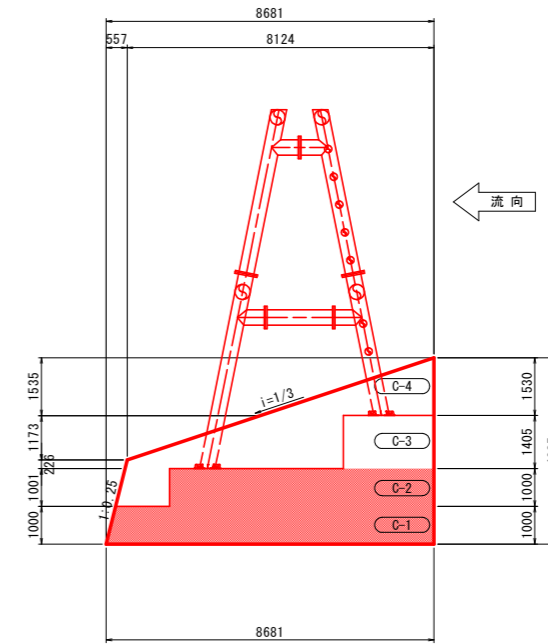
Aブロック



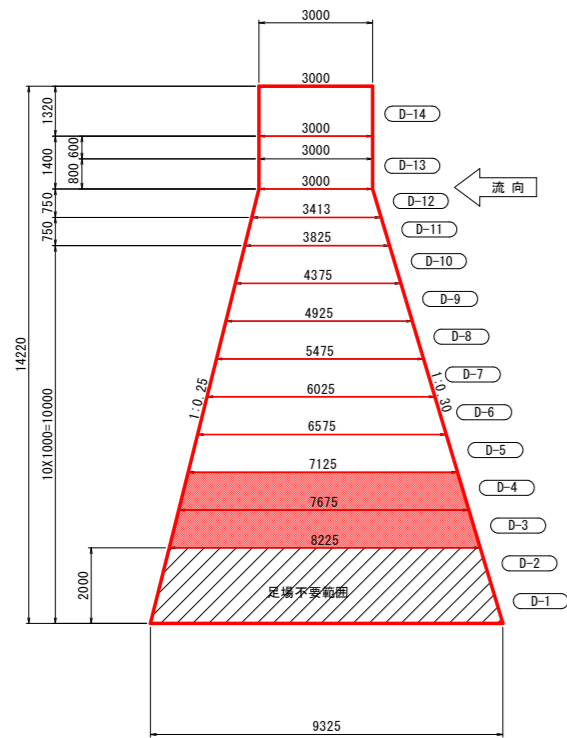
Bブロック



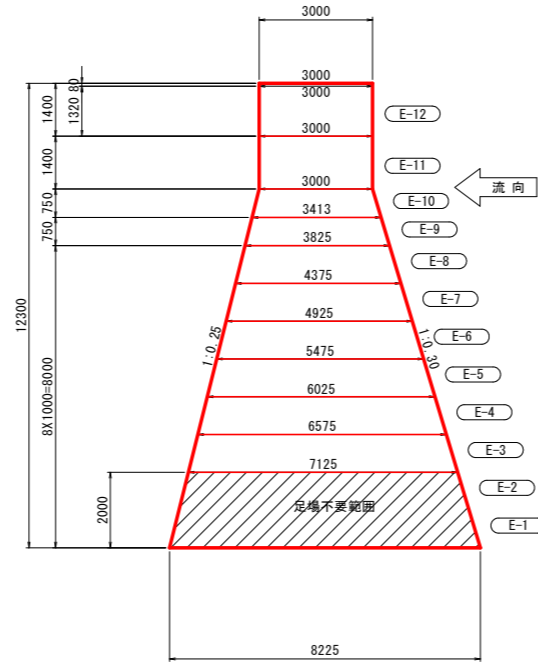
Cブロック



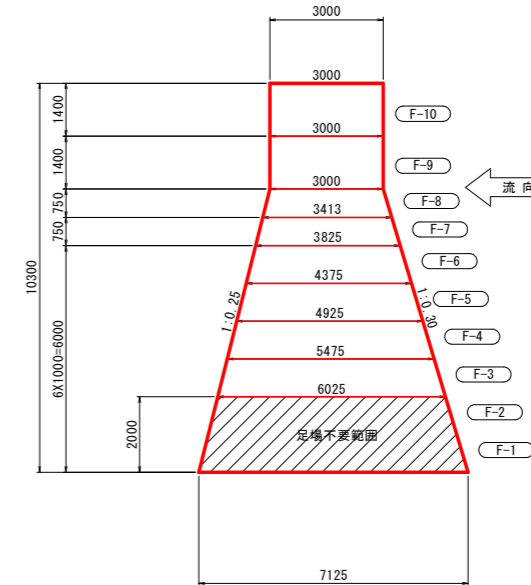
Dブロック



Eブロック



Fブロック



実施設計図面

工事名	R2三土 東山路谷 東・中庄 砂防堰堤工事(2)		
路線名等	東山路谷		
工事箇所	三好郡東みよし町中庄(第2分割)		
図面名	足場工配置図(2/2)		
縮尺	1/100	図面番号	15 / 15
会社名			
事業者名	徳島県西部総合県民局 県土整備部(三好)		